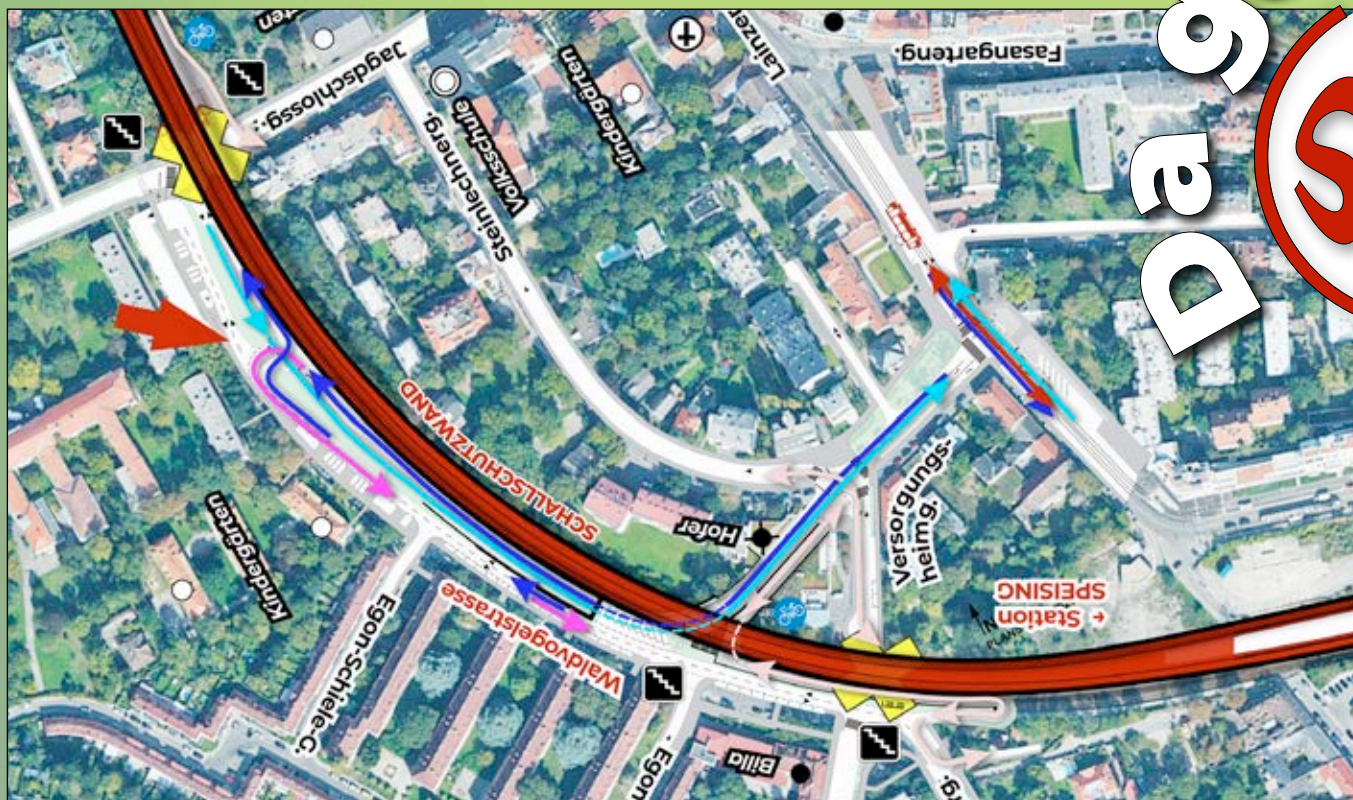


# Waldvogelstrasse

**SPEISING**

Bäume, Wand, Verkehr



Da geht mehr  
**S80**  
hin



**Verbindungsbahn-besser.at**

# Da geht mehr!

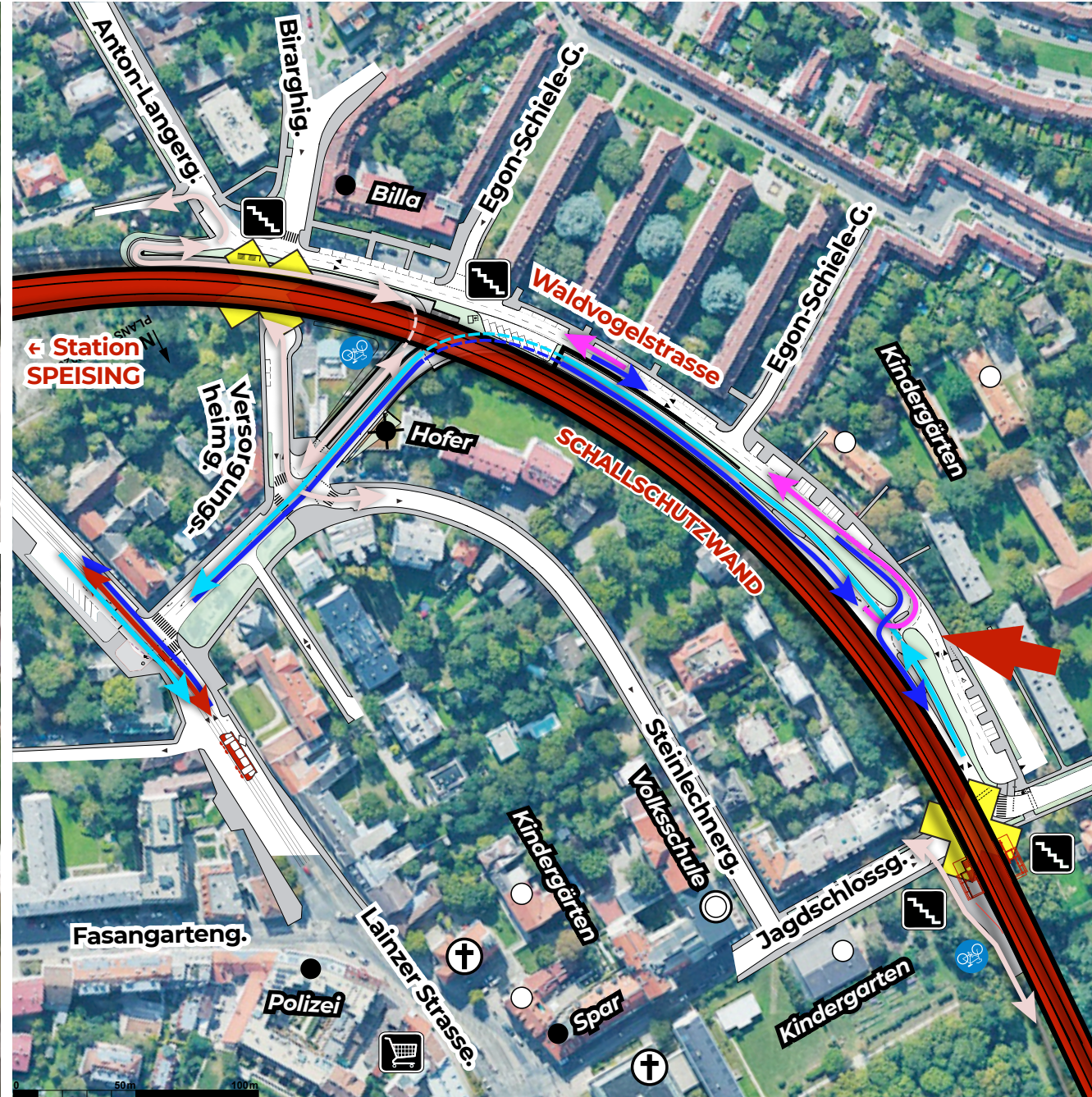
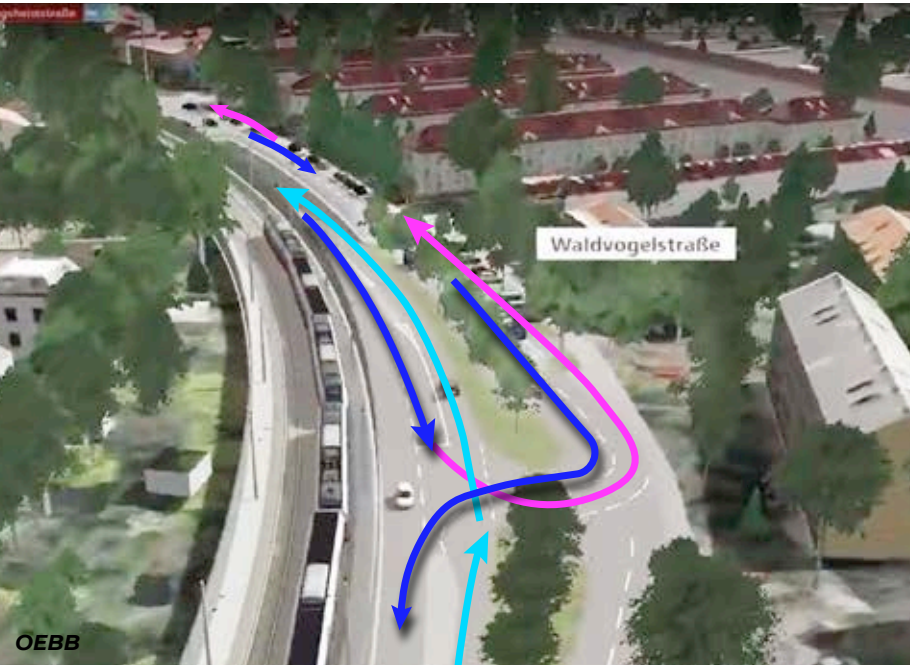
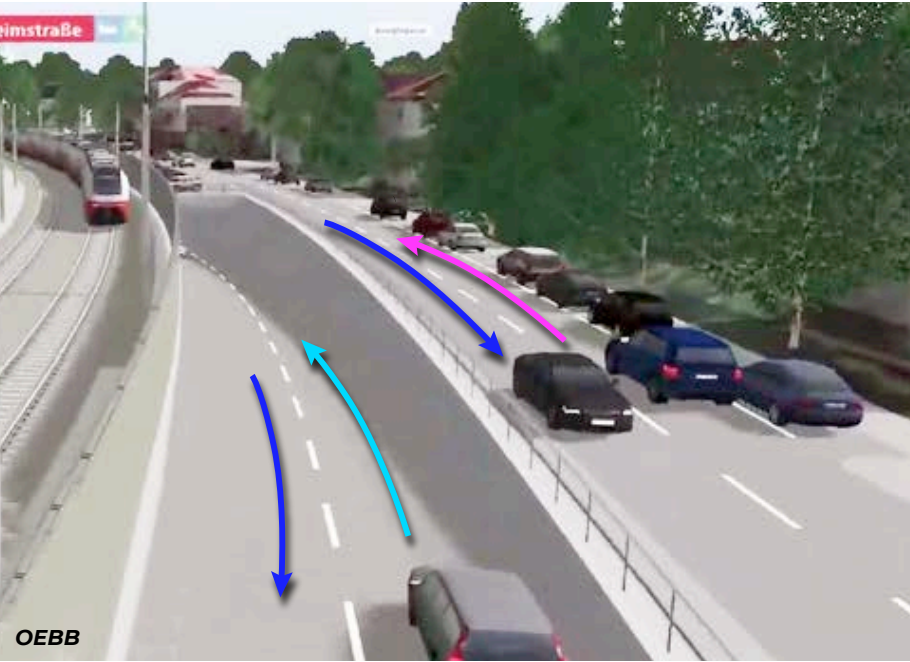
Verbindungsbahn-besser.at

PLANUNG  
OEBB / Stadt Wien



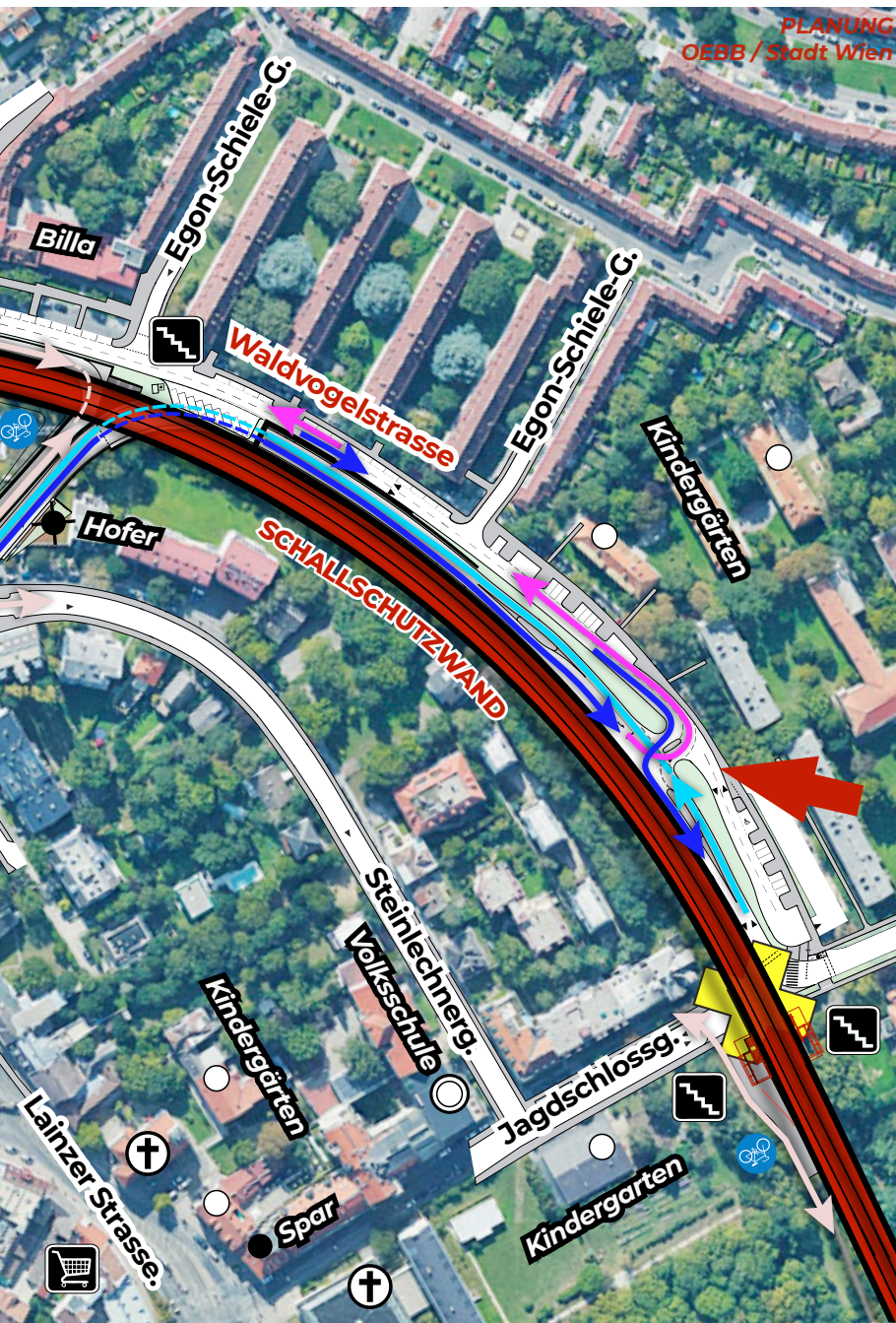
S80 **SPEISING**

Waldvogelstr. / Lainzer Platz – Grätzl



# Da geht mehr!

Verbindungsbahn-besser.at



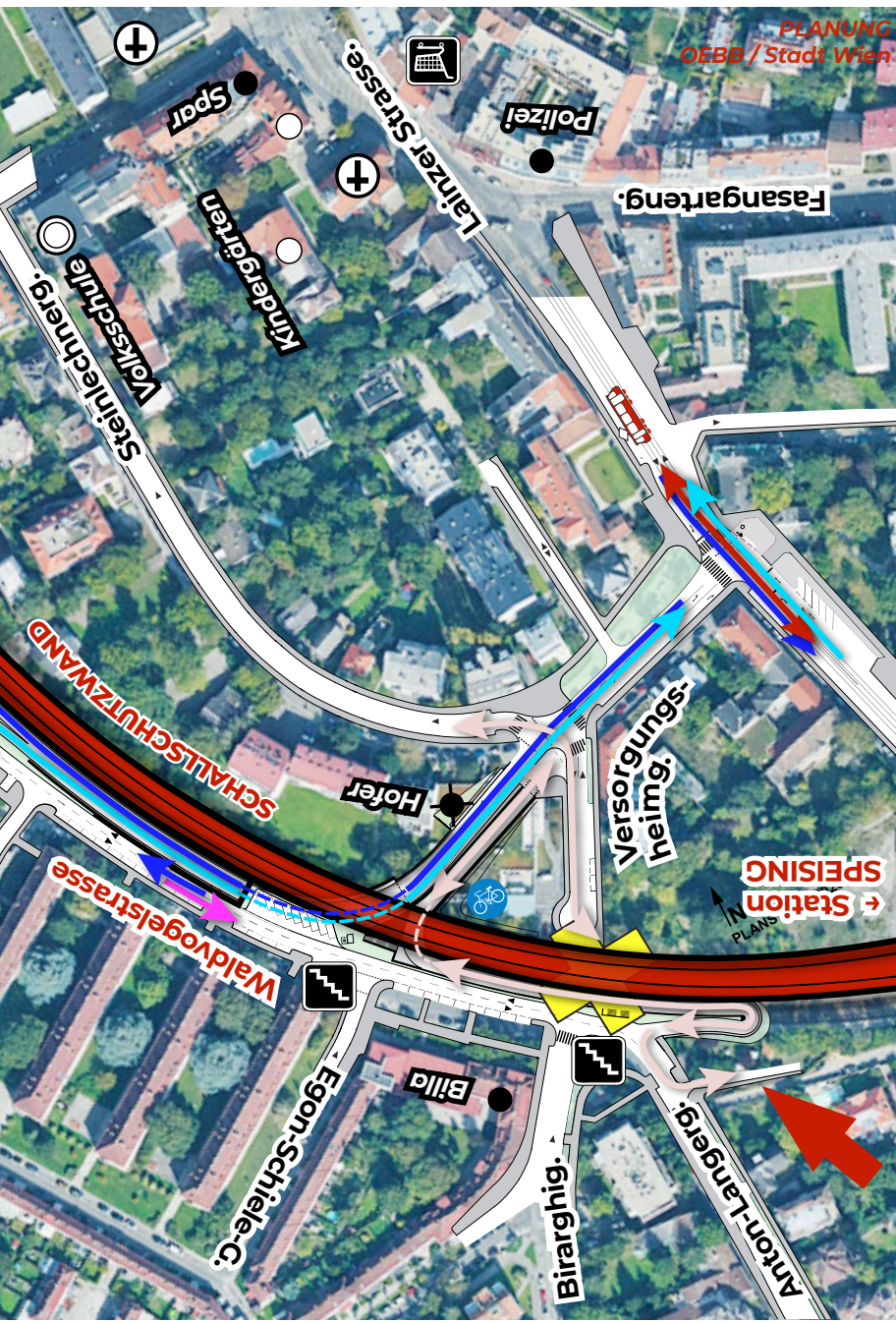
NACHHER



VORHER

# Da geht mehr!

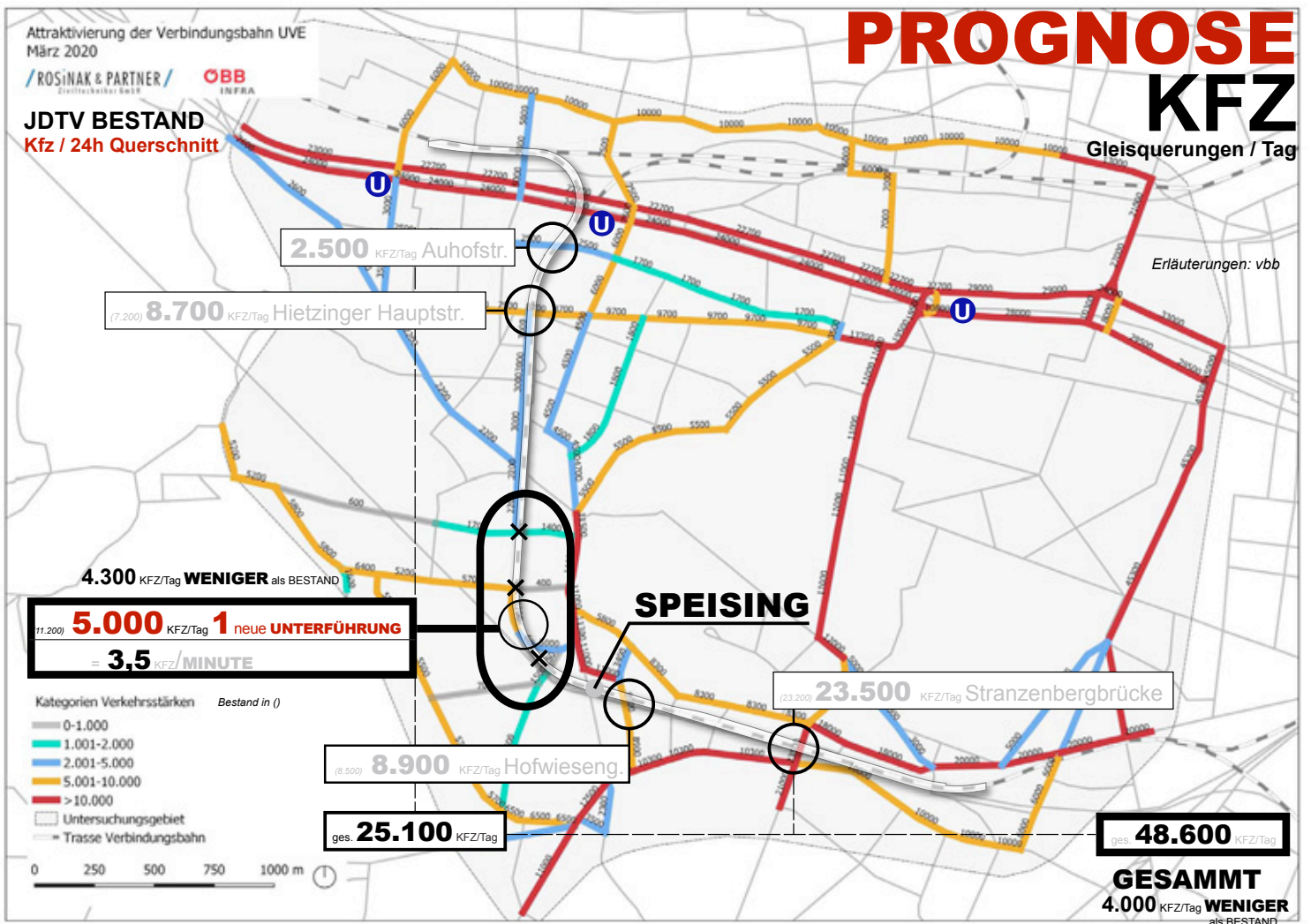
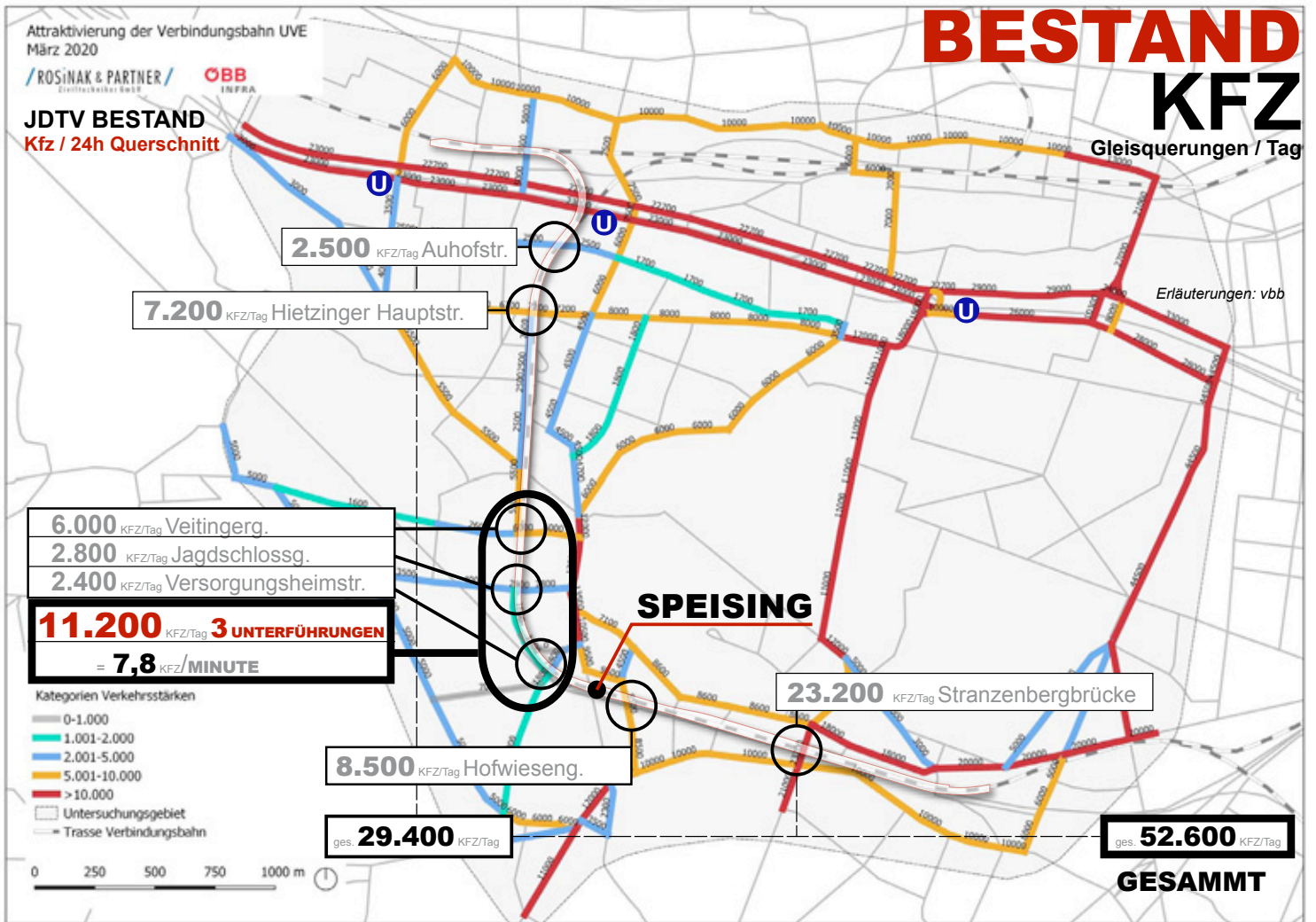
Verbindungsbahn-besser.at



NACHHER



Anton-Langerg. Station SPEISING → VORHER



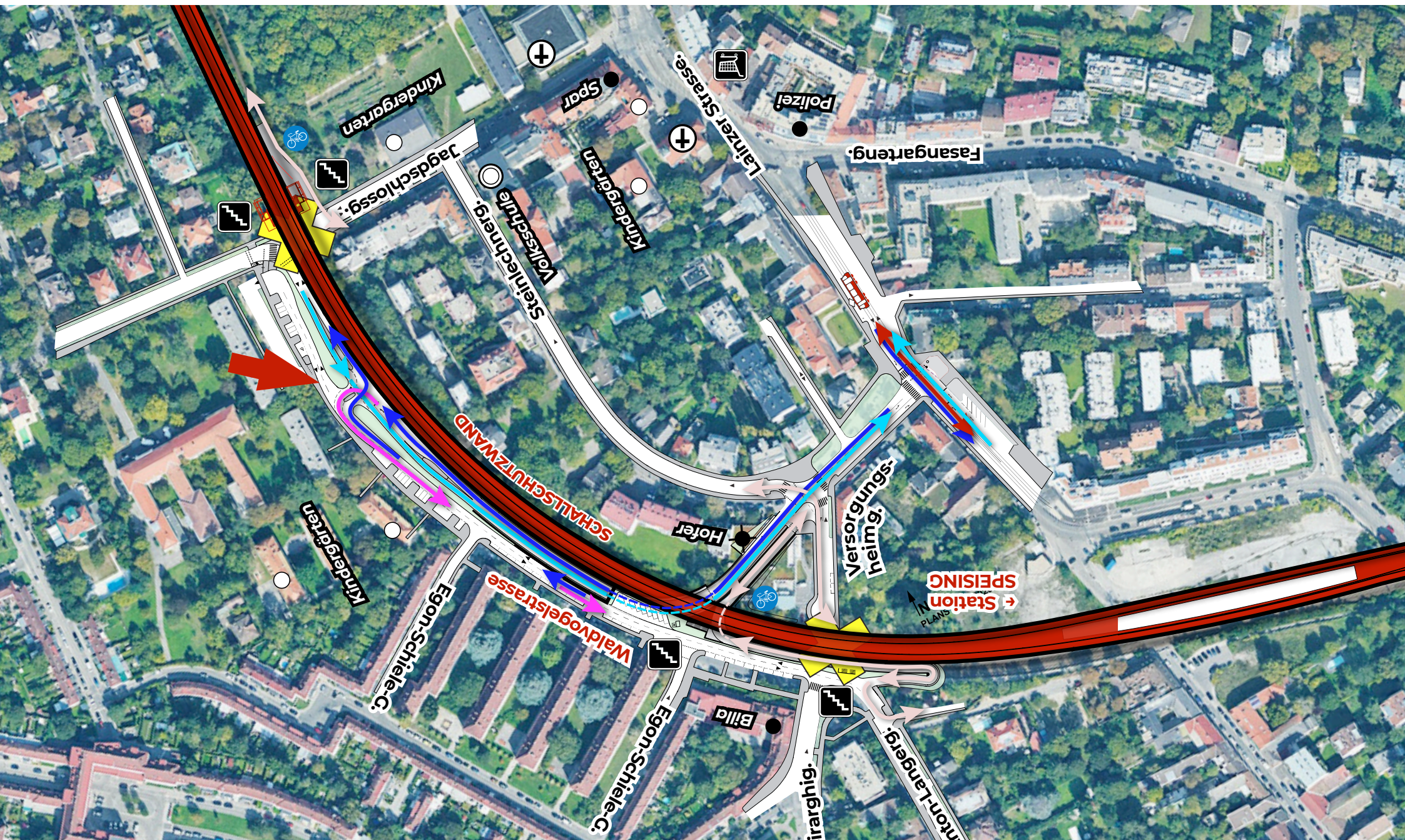
# Da geht mehr!

Verbindungsbahn-besser.at

PLANUNG  
OEBB / Stadt Wien

S80 **SPEISING**

Waldvogelstr. / Lainzer Platz – Grätzl



# Da geht mehr!

Verbindungsbahn-besser.at

Planung: OEGB / Stadt Wien

2023 - 2027

# UMBAU S80

## Hietzing

durch den **UMBAU** der **S80** sollen **925 Bäume** gefällt werden.

Stattdessen wird eine **2km Wand** Hietzing trennen.


**Wir wollen die VERSIEGELUNG & die RODUNGEN auf ein Minimum reduzieren.**

**Wir sind für die Bahn!**

138 Bäume  
40cm > Baumumfang

787 Bäume  
40cm < Baumumfang

ges. **925**  
Bäume



HÜTTELDORF

Ober St. Veit

Hietzinger Kai

Unter St. Veit

Braunschweig.

Hietzinger Hauptst.

Station  
**HIEZINGER  
HAUPTSTRASSE**

Beckg.

Tolstoig..

Titlg.

Lainzer Str.

Veitingerg.

Jagdschlossg.

Mavogelstr.

Versorgungsheimstr.

Station  
**SPEISING**

Hofwieseng.

Station  
**STRANZENBERG-  
BRÜCKE**

Hetzendorferstr.

Anton-Langeng.

Speisinger Str.

Wolkersbergerstr.

Atzgersdorferstr.



MEIDLING

### BÄUME

- 40cm > Baumumfang
  - 40cm < Baumumfang
- 10052 Nr. (Baumkataster Stadt Wien - ID / Baumerhebung 02 2020 - L.I.S.)

### BAHN

- Schallschutzwand
  - Projektbereich/Bauphase
- source: OEGB (Land-in-Sicht, Plan Nr.311-)

### KINDER-Betreuung/Schule

- Kindergarten
- Schule

100 m 500 m 1 km